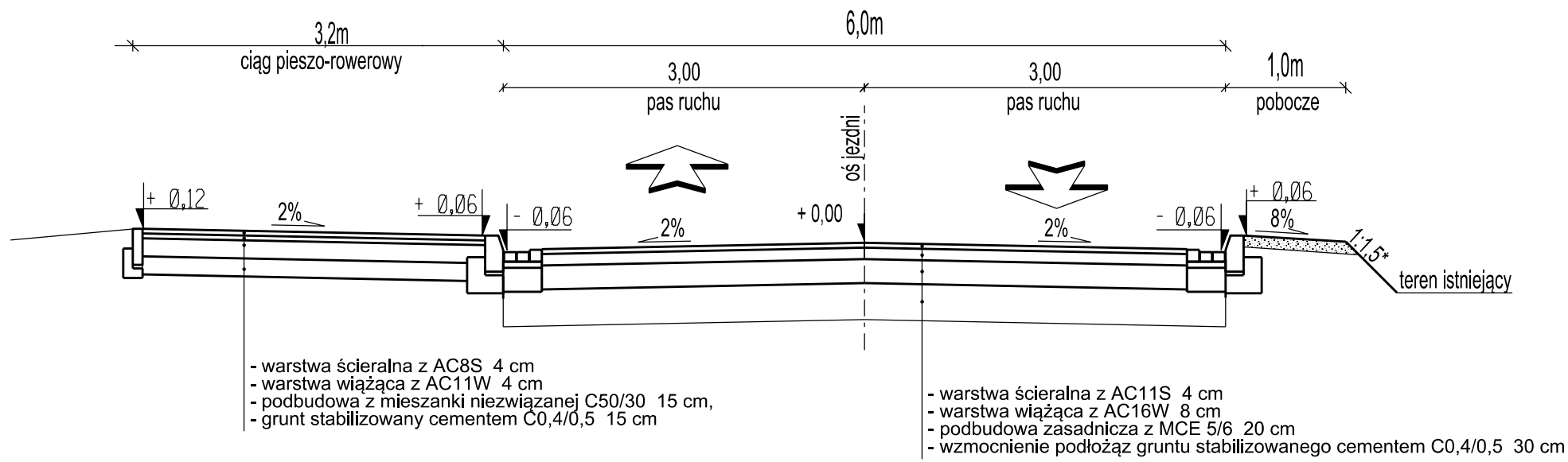


Droga Powiatowa 3509W - Przekrój szlakowy - spadek daszkowy bez rowu

klasa drogi - Z
prędkość projektowa Vp = 50 km/h

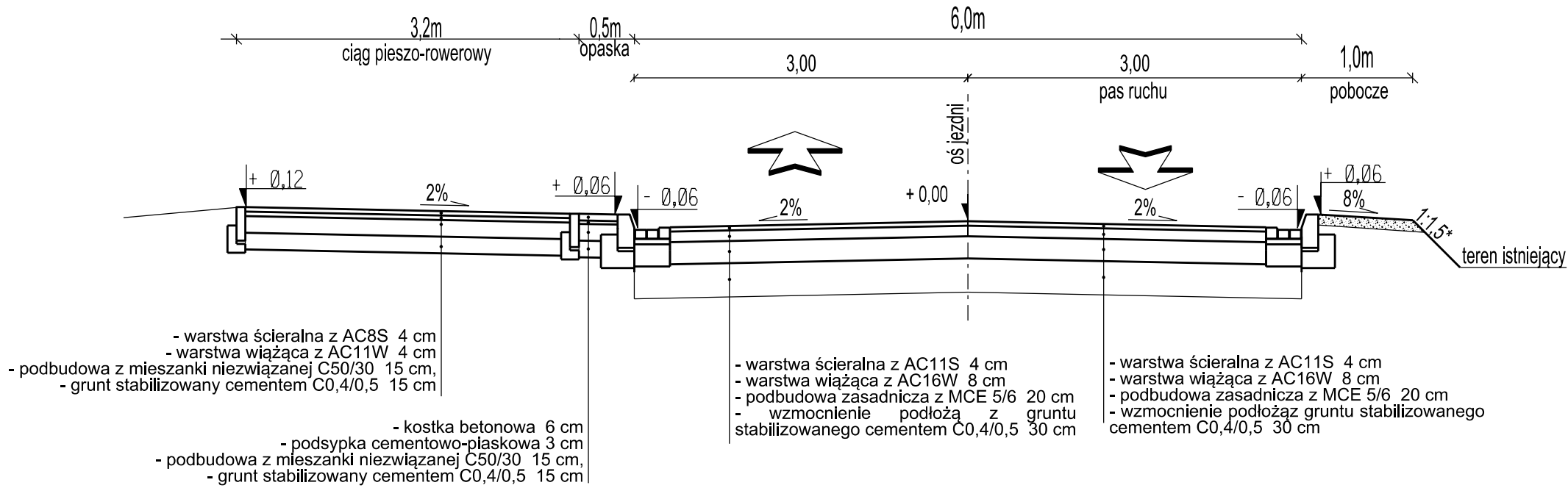
km 5+450 - 5+630
7+090 - 7+200



Droga Powiatowa 3509W - Przekrój szlakowy z opaską przy ciągu pieszo-rowerowym

klasa drogi - Z
prędkość projektowa Vp = 50 km/h

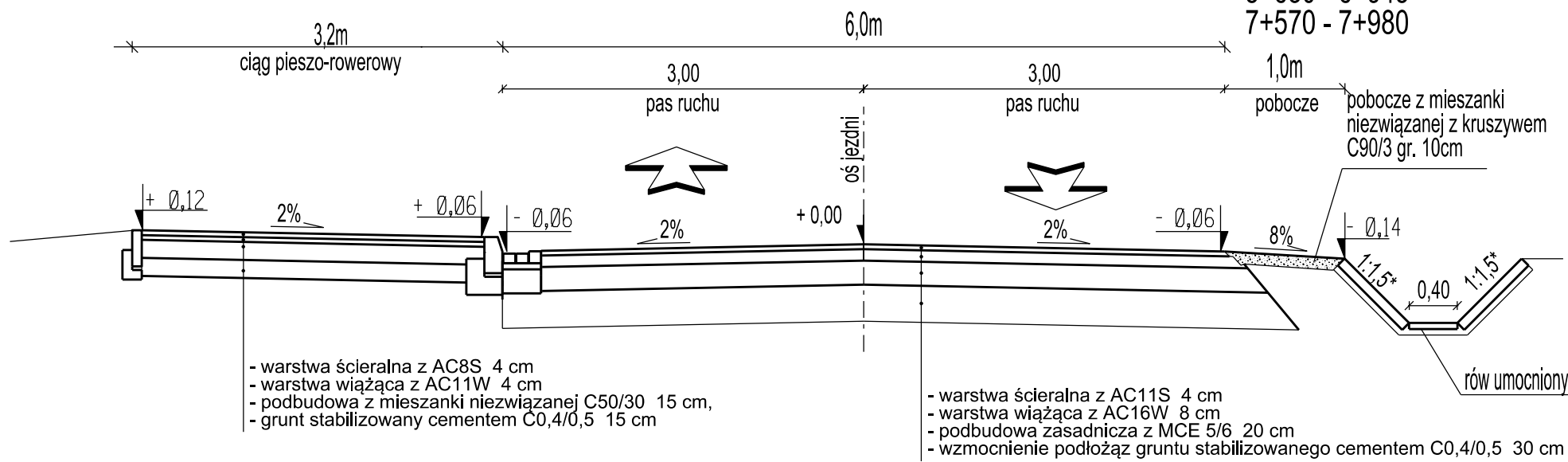
km 6+945 - 7+034 bez prawego ścieku
7+034 - 7+090
7+200 - 7+325



Droga Powiatowa 3509W - Przekrój szlakowy - spadek daszkowy z rowem

klasa drogi - Z
prędkość projektowa Vp = 50 km/h

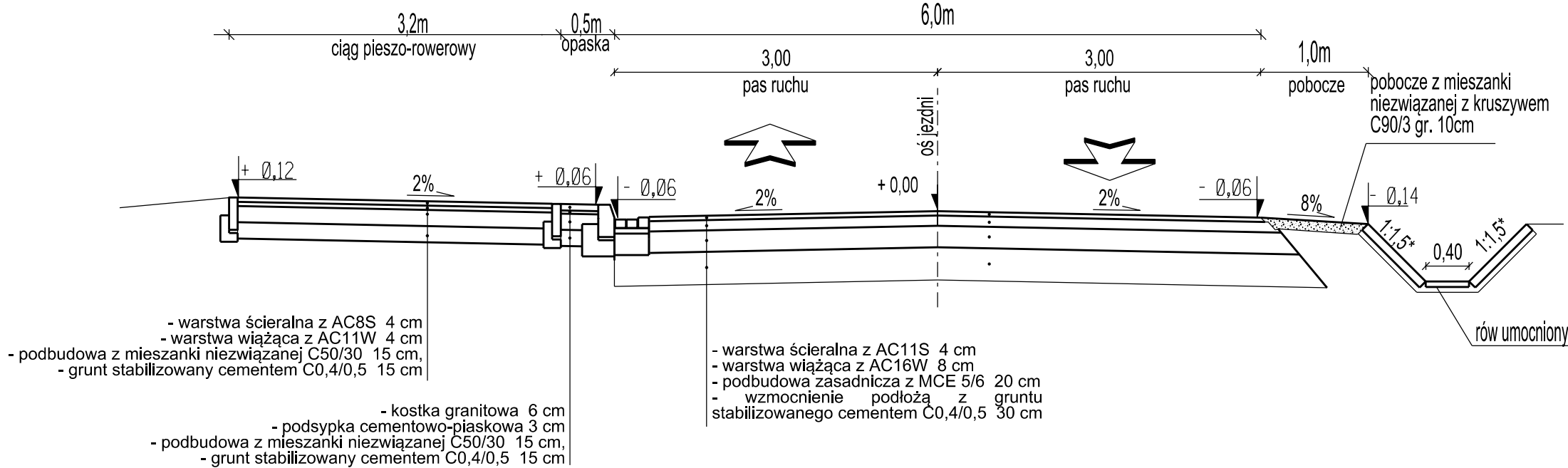
km 2+880 - 4+710
5+100 - 5+450
5+630 - 6+945
7+570 - 7+980





Droga Powiatowa 3509W - Przekrój szlakowy z opaską przy ciągu pieszo-rowerowym

klasa drogi - Z
prędkość projektowa Vp = 50 km/h

km 7+325 - 7+570



PROJEKT	Rozbudowa drogi powiatowej nr 3509W Gulin Wsola - Wojciechów		
ADRES	Droga powiatowa nr 3509W Gulin Wsola - Wojciechów		
FAZA	Projekt Wykonawczy		
INWESTOR	 POWIATOWY ZARZĄD DRÓG ul. Graniczna 24 26-600 Radom		
WYKONAWCA DOKUMENTACJI	 Pracownia Projektowa "RoadWay" ul. Klimontowska 15b 04-672 Warszawa tel. 660 42 46 44, 601 93 71 83		
TYTUŁ RYSUNKU	Przekrój Normalny		
PROJEKTANT	mgr inż. Grzegorz KOWALIK upr. nr LUB/0207/POOD/08	Podpis	
OPRACOWAŁ	inż. Konrad CZAPSKI	Podpis	
SPRAWDZAJĄCY	mgr inż. Michał CHUDYK upr. nr WKP/0117/PWOD/11	Podpis	
Skala: 1:50	Rewizja: 0	Data 02.2019	Numer rysunku: 3.1